


REG N° 45 del 30/05/2009



UNIONE VALDERA

comuni di

Bientina, Buti, Calcinaia, Capannoli, Casciana Terme, Chianni, Crespina,
Lajatico, Lari, Palaia, Peccioli, Ponsacco, Pontedera, Santa Maria a Monte,
Terricciola

**CONVENZIONE PER L'ATTRIBUZIONE ALL'UNIONE DELLA GESTIONE
DEL CATASTO DELLE AREE PERCORSE DAL FUOCO E DEI PASCOLI
SITUATI ENTRO 50 METRI DAI BOSCHI PERCORSI DAL FUOCO**

In data 30 MAGGIO 2009 presso la sede dell' Unione Valdera,

TRA

il **Comune di BIENTINA**, partita IVA 00188060503, in persona del proprio legale rappresentante, Sindaco Sig. Corrado Guidi, nato a Pontedera il 07/03/1967, Codice Fiscale: GDUCRD67C07G843X in esecuzione della deliberazione del Consiglio comunale n. 32 del 15/05/2009;

E

il **Comune di CALCINAIA**, partita IVA 81000390500, avente sede legale in Calcinaia (PI) Piazza Indipendenza, 7, in persona del proprio legale rappresentante, Sindaco Sig.ra Marta Perini, nata a Cascina il 25/11/1967, Codice Fiscale: PRNMRT67S65B950E in esecuzione della deliberazione del Consiglio comunale n. 36 del 12/05/2009;

E

il **Comune di CAPANNOLI**, partita IVA 001724400505, avente sede legale in Capannoli (PI) Via Volterrana, 223, in persona del proprio legale rappresentante, Sindaco Sig. Filippo Faticcioni, nato a Pontedera il 12/07/1975, Codice Fiscale: FTTFPP75L12G843H in esecuzione della deliberazione del Consiglio comunale n. 25 del 20/04/2009;

E

(Handwritten signatures and initials)

(Vertical handwritten signatures and initials)

il **Comune di CASCIANA TERME**, partita IVA 00138430509, avente sede legale in Casciana Terme (PI) Via Regina Margherita, 9, in persona del proprio legale rappresentante, Sindaco Sig. Francesco Biasci, nato a Pisa il 22/07/1947, Codice Fiscale: BSCFNC47L22G702B in esecuzione della deliberazione del Consiglio comunale n. 24 del 20/04/2009;

E

il **Comune di CHIANNI**, partita IVA 00350770509, avente sede legale in Chianni (PI) Via Della Costituente, 9, in persona del proprio legale rappresentante, Sindaco Sig.ra Francesca Mancini, nata a Chianni il 11/02/1972, Codice Fiscale: MNCFNC72B11C609R in esecuzione della deliberazione del Consiglio comunale n. 14 del 22/04/2009;

E

il **Comune di CRESPINA**, partita IVA 00415370501, avente sede legale in Crespina (PI) Piazza Cesare Battisti, 22, in persona del proprio legale rappresentante, Sindaco Sig. D'Addona Thomas, nato a Pisa il 26/06/1974, Codice Fiscale: DDDTMS74H26G702Z in esecuzione della deliberazione del Consiglio comunale n. 23 del 29/05/09;





E

il **Comune di LAJATICO**, partita IVA 00320160500, avente sede legale in Lajatico (PI) Via G. Garibaldi, 5, in persona del proprio legale rappresentante, Sindaco Sig. Fabio Tedeschi, nato a Pontedera il 01/07/1973, Codice Fiscale: TDSFBA73L01G843Q in esecuzione della deliberazione del Consiglio comunale n. 17 del 21/04/2009;

E

il **Comune di LARI**, partita IVA 00350160503, avente sede legale in Lari (PI) Piazza Vittorio Emanuele, 2, in persona del proprio legale rappresentante, Sindaco Sig. Ivan Mencacci, nato a Pontedera il 13/08/1969, Codice Fiscale: MNCVNI69M13G843P in esecuzione della deliberazione del Consiglio comunale n. 31 del 29/05/09;

E



il **Comune di PALAIA**, partita IVA 00373580505, avente sede legale in Palaia (PI) Piazza della Repubblica, 56, in persona del proprio legale rappresentante, Sindaco Sig. Alberto Falchi, nato a Pontedera il 02/06/1969, Codice Fiscale: FLCLRT69H02G843T in esecuzione della deliberazione del Consiglio comunale n. 31 del 21/04/2009;

E

il **Comune di PECCIOLI**, partita IVA 00201900503, avente sede legale in Peccioli (PI) Piazza del Popolo, 1, in persona del proprio legale rappresentante, Sindaco Sig. Silvano Crecchi, nato a Firenze il 06.10.1963, Codice Fiscale:CRCSVN63R06D612D in esecuzione della deliberazione del Consiglio comunale n. 24 del 21/04/2009;

E

il **Comune di PONSACCO**, partita IVA 00141490508, avente sede legale in Ponsacco (PI) Piazza R. Valli, in persona del proprio legale rappresentante Sindaco Sig. Cicarelli Alessandro, nato a Pontedera il 15.05.1963, Codice Fiscale: CCRLSN63E15G843Y in esecuzione della deliberazione del Consiglio comunale n. 32 del 17/04/2009;


E

il **Comune di PONTERA**, partita IVA 00353170509, avente sede legale in Pontedera (PI) Corso Matteotti, 37, in persona del proprio legale rappresentante, Sindaco Sig. Paolo Marconcini nato a Pontedera (PI), il 18/05/1950, Codice Fiscale: MRCPLA50E18G843H in esecuzione della deliberazione del Consiglio comunale n. 47 del 21/04/2009;

E

il **Comune di TERRICCIOLA**, partita IVA 00286650502, avente sede legale in Terricciola (PI) Via Roma, 37, in persona del proprio legale rappresentante Sindaco Sig. Alessandro Guerrini, nato a Pontedera il 22/06/1961, Codice Fiscale: GRRLSN61H22G843W in esecuzione della deliberazione del Consiglio comunale n. 12 del 22/04/2009;


Premesso che:



3

- l'art.70 ter della legge regionale n. 39 del 21/03/2000 "Legge Forestale della Toscana" individua le competenze proprie dei Comuni nell'ambito dell'attività antincendi boschiva regionale (AIB);
- tra le competenze comunali soprarichiamate rientra l'istituzione del catasto dei boschi e dei pascoli, situati entro 50 metri dai boschi percorsi dal fuoco, secondo le modalità indicate ai commi 2, 3 e 4 dell'art.70 ter sopraccitato;
- i comuni di Capannoli, Casciana Terme, Chianni, Lajatico, Palaia, Peccioli, Ponsacco e Terricciola, con deliberazioni di Consiglio comunale esecutive ai sensi di legge, hanno costituito un servizio associato per la funzione di cui trattasi dal mese di ottobre 2007;
 - in data 30 ottobre 2008 i Comuni di Bientina, Buti, Calcinaia, Capannoli, Casciana Terme, Chianni, Crespina, Lajatico, Lari, Palaia, Peccioli, Ponsacco, Pontedera e Santa Maria a Monte e Terricciola hanno costituito l'Unione dei Comuni della Valdera;
 - lo Statuto dell'Unione, all'art. 9, comma 2, lettera m, include tra le funzioni da attribuire all'Unione la gestione associata del catasto delle aree percorse dal fuoco e dei pascoli situati entro 50 metri dai boschi percorsi dal fuoco;
 - all'art. 10, comma 1, del medesimo Statuto è previsto che *"Le funzioni di cui al comma 2 dell'art. 9 sono trasferite dai Comuni all'Unione mediante specifiche convenzioni adottate a maggioranza semplice da parte dei Consigli comunali degli enti che intendono esercitare la funzione.*
 - la Giunta dell'Unione, in attuazione dell'atto di indirizzo per la costituzione dell'Unione dei Comuni, ha sviluppato un confronto che ha condotto all'adozione di un primo piano operativo per la gestione della funzione mediante l'Unione, riportato in allegato alla presente convenzione;
 - occorre procedere all'avvio operativo del servizio in oggetto con i Comuni interessati a prendere parte alla gestione associata dei servizi in oggetto mediante attribuzione all'Unione.







Tutto ciò premesso si conviene e si stipula quanto segue:

ART. 1 - FINALITA'

La gestione associata delle attività di cui al successivo art.2 costituisce lo strumento sinergico mediante il quale i Comuni aderenti assicurano l'unicità di conduzione e la semplificazione di tutte le procedure inerenti le attività di gestione del catasto dei boschi percorsi dal fuoco e dei pascoli situati entro 50 metri dai boschi percorsi dal fuoco sul territorio della Valdera.

L'organizzazione del servizio deve tendere in ogni caso a garantire economicità, efficienza, efficacia e rispondenza al pubblico interesse dell'azione amministrativa, secondo principi di professionalità e responsabilità.

ART. 2 – OGGETTO

Oggetto della presente convenzione sono le attività e le funzioni di competenza dei comuni relative all'istituzione ed alla gestione del catasto dei boschi percorsi dal fuoco e dei pascoli situati entro 50 metri dai boschi percorsi dal fuoco, di cui all'art.70 ter, commi 2-3-4, della L.R. 39/2000. L'ufficio si occuperà della gestione del catasto in oggetto, avvalendosi a tal fine anche dei rilievi effettuati dal Corpo Forestale dello Stato, secondo quanto indicato dal comma 2 della legge sopraccitata.

ART. 3 - SEDI E ORGANIZZAZIONE DEL SERVIZIO

Il servizio si svolge presso la sede di Ponsacco.

Ciascun Comune individua e comunica all'Unione un referente tecnico e politico per le funzioni di cui alla presente convenzione, allo scopo di mantenere un collegamento costante tra il responsabile dei servizi (Unione) e gli utilizzatori (Comuni).

Le responsabilità operative sono attribuite dal Presidente dell'Unione e dalla Direzione Generale in conformità alla legge e allo Statuto.

L'Unione potrà avvalersi del personale comunale che detiene le competenze necessarie (in termini di conoscenza del territorio) per il corretto espletamento della funzione.

Le modalità di gestione delle attività di cui all'art.2 potranno essere oggetto di specifica regolamentazione.

ART. 4 – DURATA DELLA CONVENZIONE

La presente convenzione ha una durata di 10 anni a partire dalla data di stipula ed entra immediatamente in vigore.

Art. 5 – RECESSO DALLA CONVENZIONE

Il recesso di un Comune dalla presente convenzione deve essere deliberato in forma definitiva entro il mese di giugno ed ha effetto a decorrere dal 1° gennaio successivo.



Qualora la deliberazione di recesso venga a perfezionarsi oltre il 30 giugno il recesso medesimo avrà effetto da 1° gennaio del secondo anno successivo a quello in corso, fatti salvi accordi diversi fra gli Enti.

E' escluso comunque il recesso nel primo biennio di validità della convenzione.


Si applicano in merito le disposizioni di cui all'art. 13 dello Statuto dell'Unione *"Effetti, adempimenti ed obblighi derivanti da scioglimento, recesso, adesione, esclusione e revoca di funzioni."*

ART. 6 – RAPPORTI ECONOMICI

In via ordinaria, le spese per lo svolgimento dei servizi e funzioni di cui alla presente convenzione sono determinate nell'ambito del bilancio di previsione annuale dell'Unione, suddiviso per servizi e funzioni.



6



Il Piano relativo all'esercizio 2009 è di competenza della Giunta dell'Unione, che assume a riferimento le previsioni operative di cui all'allegato A. Il Piano potrà essere variato in relazione allo svilupparsi del servizio integrato mediante decisione della Giunta dell'Unione.

Il resoconto in ordine all'attuazione dei programmi viene reso almeno annualmente nell'ambito del rendiconto dei servizi gestiti dall'Unione.

ART. 7 – ADESIONI SUCCESSIVE ALLA GESTIONE ASSOCIATA

La presente convenzione e quelle da essa derivate hanno carattere aperto, nel senso che gli enti sottoscrittori danno il proprio assenso preventivo a successive adesioni da parte di enti interni al livello ottimale che non risultano tra i sottoscrittori della presente.

L'adesione successiva alla convenzione avviene con deliberazione degli organi competenti dell'Ente Locale entrante ed è recepita con provvedimento di presa d'atto della Giunta dell'Unione.


Possono chiedere di aderire a funzioni determinate anche gli enti esterni al livello ottimale, nel qual caso occorre una deliberazione del Consiglio dell'Unione.

In tali casi, gli enti interessati sono tenuti a contribuire alle spese della gestione associata in ragione dell'attività svolta in loro favore, i cui parametri sono determinati dalla Giunta su proposta del Direttore dell'Unione.

ART. 8 – CONTROVERSIE

Le controversie tra i Comuni e l'Unione per i servizi e le funzioni di cui alla presente convenzione, sia relativi ad atti che a comportamenti amministrativi, saranno esaminati nell'ambito della Giunta dell'Unione, come previsto dall'art. 3 della convenzione istitutiva.

ART. 9 – NORME FINALI E DI RINVIO

A collection of handwritten signatures and initials in black ink, located at the bottom of the page. The signatures are of various styles, some appearing to be initials or short names, and are scattered across the bottom margin.

Per tutto quanto non previsto dalla presente convenzione valgono le disposizioni della convenzione e dello Statuto dell'Unione Valdera, in quanto compatibili.


Il presente atto è esente da imposta di bollo in applicazione del D.P.R. 26 ottobre 1972, n. 642, allegato B, articolo 15, e non è soggetto a registrazione ai sensi dell'articolo 1 della tabella annessa al D.P.R. 26 aprile 1986, n. 131.

L'atto si compone di n. 7 (sette) pagine e parte dell'ottava, viene letto e sottoscritto dai contraenti e dagli stessi approvato per essere in tutto conforme alla loro volontà.


Comune di BIENTINA




Comune di CALCINAIA




Comune di CAPANNOLI




Comune di CASCIANA TERME




Comune di CHIANNI



Comune di CRESPINA



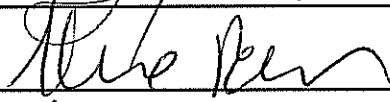
Comune di LAJATICO



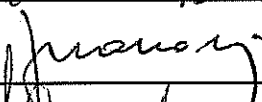
Comune di LARI



Comune di PALAIA




Comune di PECCIOLI




Comune di PONSACCO



Comune di PONTEDERA



Comune di TERRICCIOLA



ALLEGATO A

**SPECIFICAZIONE ATTIVITA' DI GESTIONE DEL CATASTO AREE
PERCORSE DAL FUOCO**

Si tratta di una attività "stagionale", di entità variabile in rapporto agli episodi di incendio verificatisi.

Attualmente sulla base di accordi tra Regione, Provincia e Corpo Forestale dello Stato (CFS) i rilievi vengono trasmessi dal CFS ai Comuni, che provvedono alla individuazione catastale delle aree, alla pubblicazione e gestione delle eventuali osservazioni e all'approvazione degli elaborati necessari e dei relativi Vincoli.

Si prevede che il servizio possa essere implementato utilizzando una media settimanale di 3 h di personale tecnico e 3 h di personale amministrativo, in stretta integrazione con altre funzioni complementari svolte presso il Polo di Ponsacco, in modo da non lasciare risorse umane sottoutilizzate. La copertura della spesa relativa sarà assicurata mediante il contributo regionale di incentivazione (nuova funzione associata), facendo comunque ricorso ad operatori già in forza ai comuni.

A collection of approximately 15 handwritten signatures and initials, arranged in a grid-like pattern across the lower half of the page. The signatures vary in style, including cursive and block letters, and are likely representing different stakeholders or officials involved in the project.