

FUNZIONI URBANISTICHE ASSOCIATE

FUNZIONE “CATASTO DEI BOSCHI E DEI PASCOLI PERCORSI DAL FUOCO”

Comuni di: Bientina, Calcinaia, Capannoli, Casciana Terme Lari, Crespina Lorenzana, Palaia, Pontedera.

**CATASTO DEI BOSCHI E DEI PASCOLI, SITUATI ENTRO
50MT DAI BOSCHI, PERCORSI DAL FUOCO**

Art. 70 ter Legge Regionale n.39/2000

AGGIORNAMENTO AL 31/12/2021

Comuni interessati da incendi:

Bientina - Palaia

DEFINITIVO

LUGLIO 2022

Premessa

La legge quadro in materia di incendi boschivi n. 353/2000 definisce divieti, prescrizioni e sanzioni sulle zone boschive e sui pascoli i cui soprassuoli siano stati percorsi dal fuoco prevedendo la possibilità da parte dei comuni di apporre, a seconda dei casi, vincoli di diversa natura sulle zone interessate.

La definizione di incendio boschivo viene fissata in termini precisi e oggettivi dalla stessa Legge quadro, dove l'incendio boschivo viene definito **“Un fuoco con suscettività ad espandersi su aree boscate, cespugliate o arborate, comprese eventuali strutture ed infrastrutture antropizzate poste all'interno delle predette aree, oppure su terreni coltivati o incolti e pascoli limitrofi a dette aree”**.

In particolare la legge stabilisce vincoli temporali che regolano l'utilizzo dell'area interessata ad incendio: un vincolo quindicennale, un vincolo decennale ed un ulteriore vincolo di cinque anni.

Innanzitutto le zone boschive ed i pascoli i cui soprassuoli siano stati percorsi dal fuoco non possono avere una destinazione diversa da quella preesistente all'incendio per almeno quindici anni (vincolo quindicennale), è comunque consentita la costruzione di opere pubbliche necessarie alla salvaguardia della pubblica incolumità e dell'ambiente.

Inoltre, sulle zone boschive e sui pascoli i cui soprassuoli siano stati percorsi dal fuoco, è vietata per dieci anni la realizzazione di edifici nonché di strutture e infrastrutture finalizzate ad insediamenti civili ed attività produttive, fatti salvi i casi in cui per detta realizzazione sia stata già rilasciata, in data precedente l'incendio e sulla base degli strumenti urbanistici vigenti a tale data, la relativa autorizzazione o concessione.

Infine sono vietate per cinque anni, sui predetti soprassuoli, le attività di rimboschimento e di ingegneria ambientale sostenute con risorse finanziarie pubbliche, salvo specifica autorizzazione concessa dal Ministro dell'Ambiente e della Tutela del Territorio, per le aree naturali protette statali, o dalla regione competente, negli altri casi, per documentate situazioni di dissesto idrogeologico e nelle situazioni in cui sia urgente un intervento per la tutela di particolari valori ambientali e paesaggistici.

Per l'apposizione dei suddetti vincoli, come indicato dall'art. 70 ter, c.2, c.3 e c.4 della LR 39/2000, i Comuni hanno il compito di censire, tramite apposito catasto, i soprassuoli già percorsi dal fuoco potendosi avvalere dei rilievi effettuati dall'Arma dei Carabinieri - Comando Unità per la Tutela Forestale, Ambientale e Agroalimentare.

La procedura amministrativa delineata dalla Legge prevede che una volta individuate le particelle catastali interessate dagli incendi, venga prodotto un elenco delle stesse che verrà affisso all'Albo Pretorio del Comune per 30 giorni, durante tale periodo è prevista la possibilità, per i cittadini interessati, di presentare ricorso contro l'apposizione del vincolo. Trascorso tale periodo senza che siano state sollevate obiezioni, il vincolo risulta attivo a tutti gli effetti.

In osservanza a quanto previsto dalla legislazione vigente, I Comuni di Bientina, Calcinaia, Capannoli, Casciana Terme Lari, Crespina Lorenzana, Palaia e Pontedera hanno deciso di affidare all'Unione dei Comuni della Valdera la gestione del Servizio "Catasto incendi", ai sensi dell' art.6 comma 2 dello Statuto dell'Unione.

Procedimento per l' aggiornamento al 31/12/2021 dei boschi e dei pascoli, situati entro 50 metri dai boschi percorsi dal fuoco

Il Servizio Funzioni Urbanistiche Associate dell'Unione Valdera delegato alla redazione del catasto dei boschi percorsi dal fuoco dei comuni di *Bientina, Calcinaia, Capannoli, Casciana Terme Lari, Crespina Lorenzana, Palaia e Pontedera* avvalendosi dei rilievi eseguiti *dall'Arma dei Carabinieri - Comando Unità per la Tutela Forestale, Ambientale e Agroalimentare*, ha redatto un elenco dei boschi percorsi dal fuoco all'interno del territorio dei comuni convenzionati, al fine di individuare la delimitazione delle aree da inserire nel catasto dei boschi e dei pascoli, situati entro 50 metri dai boschi percorsi dal fuoco. L'elenco è aggiornato al 31/12/2021

L'Arma dei Carabinieri - Comando Unità per la Tutela Forestale, Ambientale e Agroalimentare, che istituzionalmente svolge un compito di salvaguardia del patrimonio forestale nazionale, ha un ruolo attivo nelle attività di previsione e lotta agli incendi. In tema di incendi boschivi, le attività dell'Arma dei Carabinieri - Comando Unità per la Tutela Forestale, Ambientale e Agroalimentare non si limitano alla sola attività di prevenzione e di intervento degli incendi, ma comprendono una serie di attività collaterali che prevedono la raccolta di tutte le informazioni a corredo di ciascun evento, comprese la perimetrazione e la misurazione delle superfici percorse dal fuoco.

Il portale SIM (Sistema Informativo della Montagna) mette a disposizione dei diversi soggetti istituzionali (regioni, Prefetti) e dei Comuni interessati, specifici servizi software di supporto alla istituzione del catasto delle aree boscate percorse dal fuoco. A partire dai perimetri degli incendi censiti dall'Arma dei Carabinieri - Comando Unità per la Tutela Forestale, Ambientale e Agroalimentare nel corso delle diverse campagne AIB e registrati in termini di precisione della componente geometrica nella banca dati è possibile effettuare l'estrazione ed individuazione delle particelle catastali afferenti all'area incendiata a partire dalla base dati catastale presente nel SIAN (Sistema Informativo Agricolo nazionale).

Infatti nella banca dati SIAN è presente la cartografia catastale relativa all'intero territorio nazionale messa a disposizione dall'Agenzia del Territorio (che nelle zone non interessate da controlli agricoli comunitari può non essere aggiornata alla attualità).

L'individuazione delle particelle catastali interessate dagli incendi viene effettuata attraverso la sovrapposizione dello strato vettoriale "Rilevamento Aree Percorse da incendio" con i corrispondenti fogli catastali raster o vettoriali. Le attività per la determinazione della lista

delle particelle è differenziata a seconda del formato della banca dati catastale nella provincia interessata, se la cartografia è interamente digitalizzata in formato vettoriale il sistema determina in automatico le particelle che ricadono all'interno del perimetro dell'incendio attraverso un'intersezione tra gli stati tematici; laddove la cartografia catastale è in formato raster ovvero è presente la mappa catastale digitalizzata con indicazione del centro della particella (centroide) è necessario effettuare un'operazione di fotointerpretazione per determinare le particelle interessate dall'incendio (la particella potrebbe essere percorsa dall'incendio ma il suo centro è fuori dal perimetro).

Si è quindi proceduto a controllare la corrispondenza dei dati rilevati e restituiti in formato shapefile con i fogli catastali digitali disponibili sul portale della Regione Toscana.

Le perimetrazioni del CFS sono state quindi elaborate con software GIS sovrapponendole ai fogli catastali in modo da individuare la superficie e le particelle catastali di bosco e di pascolo interessate da incendi boschivi **Fig 1 - 2 - 3**.


Ad ogni area così individuata sono stati attribuiti: un codice id progressivo, data dell'incendio, comune, località, i riferimenti catastali (Foglio e Particella), la superficie, e la scadenza dei divieti, il tutto indicato nella tabella riportata di seguito (**TAB. 1**) dove è riepilogata la situazione al 31/12/2021.

Il catasto provvisorio è stato pubblicato per un periodo di 30 giorni, durante il quale non sono state presentate osservazioni. Successivamente il Servizio Funzioni Urbanistiche ha provveduto alla redazione del catasto definitivo per l'approvazione degli elenchi e delle perimetrazioni.

L'elaborato ottenuto con la procedura sopra descritta, in conformità con la normativa vigente, una volta approvato definitivamente, definisce nelle particelle individuate divieti e prescrizioni riguardo alle possibilità di intervento relativamente all'attività venatoria, al pascolo, alle trasformazioni urbanistiche e alla realizzazione di infrastrutture ai sensi dell'art. 76 commi 4, 5 e 7 della L.R. 39/2000 e s.m.i.

Fig 1

INCENDIO ID - 26

		Ministero delle Politiche Agricole Alimentari e Forestali Corpo Forestale dello Stato Rilievo delle aree percorse dal fuoco					
Regione	TOSCANA	Provincia	PISA				
Comune	PALAIA						
Località	Sardinetto						
Data incendio	06/05/2021						
Superficie boschiva percorsa dal fuoco (Ha)			00.54.95				
Superficie non boschiva percorsa dal fuoco (Ha)			00.00.00				
Di cui superficie pascoliva percorsa dal fuoco (Ha)			00.00.00				
Totale superficie percorsa dal fuoco (Ha)			00.54.95				
Lista delle particelle interessate							
Codice Nazionale	Foglio	Particella	Sub	Allegato	Sviluppo	Superficie in mq	
						Percorsa	Totale
G254	20	00049		0	0	2789	7372
G254	20	00051		0	0	836	11361
G254	20	00125		0	0	1252	2167
G254	20	00224		0	0	618	33824

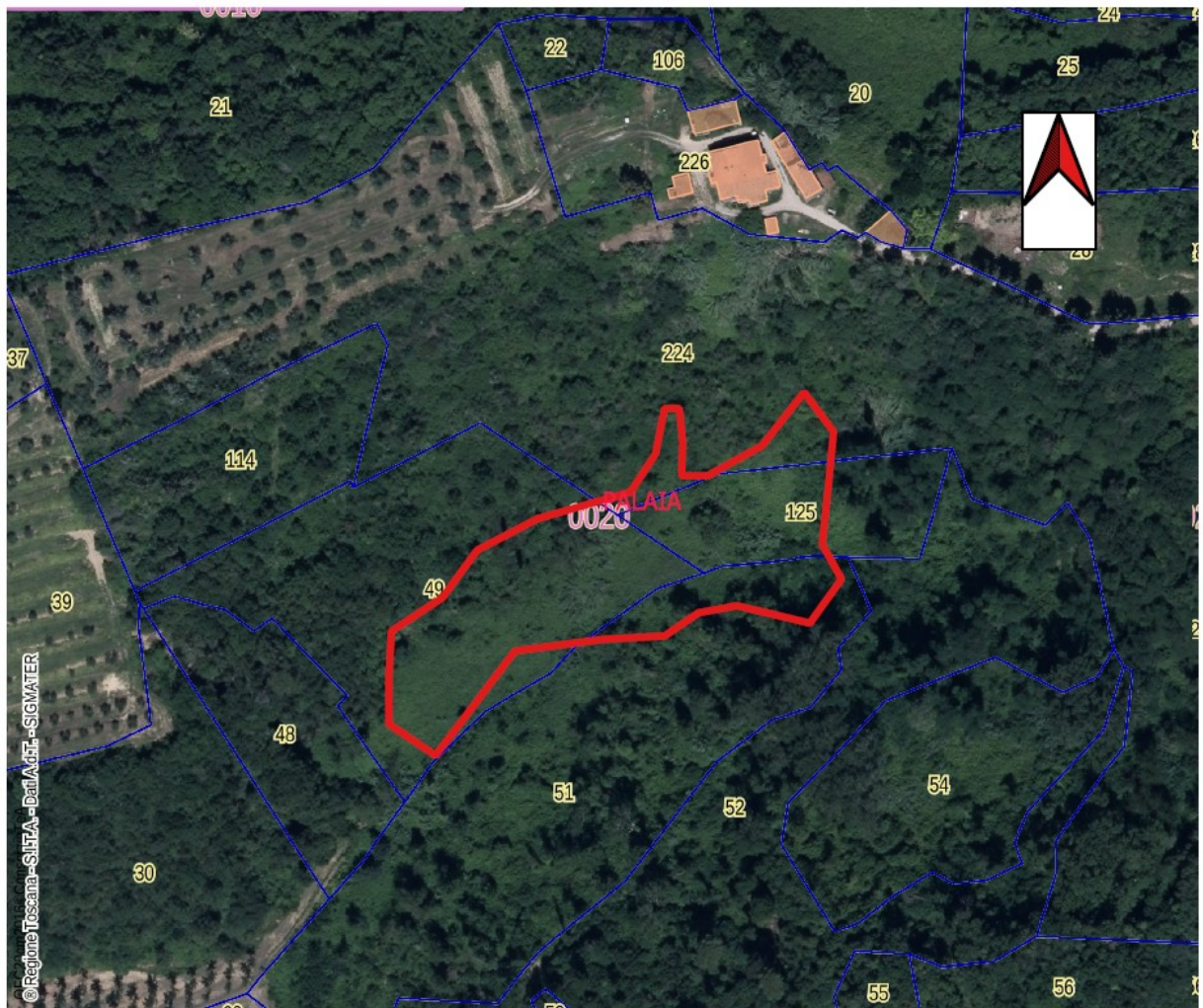


Fig 2

INCENDIO ID - 27


 Ministero delle Politiche Agricole Alimentari e Forestali Corpo Forestale dello Stato Rilievo delle aree percorse dal fuoco							
Regione	TOSCANA	Provincia	PISA				
Comune	BIENTINA						
Località	Bosco Baccetto						
Data incendio	03/07/2021						
Superficie boschiva percorsa dal fuoco (Ha)			00.00.00				
Superficie non boschiva percorsa dal fuoco (Ha)			01.17.70				
Di cui superficie pascoliva percorsa dal fuoco (Ha)			00.00.00				
Totale superficie percorsa dal fuoco (Ha)			01.17.70				
Lista delle particelle interessate							
Codice Nazionale	Foglio	Particella	Sub	Allegato	Sviluppo	Superficie in mq	
						Percorsa	Totale
A864	26	00031		0	0	9243	14061
A864	26	00066		0	0	531	979
A864	26	00080		0	0	1995	27060



Fig 3

INCENDIO ID - 28

 Ministero delle Politiche Agricole Alimentari e Forestali Corpo Forestale dello Stato Rilievo delle aree percorse dal fuoco							
Regione	TOSCANA	Provincia	PISA				
Comune	PALAIA						
Località	Chiecinella						
Data incendio	31/07/2021						
Superficie boschiva percorsa dal fuoco (Ha)			00.11.03				
Superficie non boschiva percorsa dal fuoco (Ha)			00.00.00				
Di cui superficie pascoliva percorsa dal fuoco (Ha)			00.00.00				
Totale superficie percorsa dal fuoco (Ha)			00.11.03				
Lista delle particelle interessate							
Codice Nazionale	Foglio	Particella	Sub	Allegato	Sviluppo	Superficie in mq	
						Percorsa	Totale
G254	9	00111		0	0	1103	58438



**TABELLA 1. CATASTO DEI BOSCHI E DEI PASCOLI DELLE SUPERFICI SITUATE ENTRO 50 MT DAI BOSCHI PERCORSI DAL FUOCO
ELENCO DEFINITIVO DELLE PARTICELLE E DELLE SUPERFICI
AGGIORNAMENTO AL 31/12/2021**

ID	Data inizio incendio	Comune	Località	Foglio	Particelle (interessate dai divieti)	Superficie di bosco percorsa da incendio (mq)	Superficie non boschiva situata entro 50 m dai boschi percorsa da incendio boschivo (mq)	Totale superfici (mq)	Scadenza divieti quinquennali LR 39/00 art. 76 c. 4 b) e 7	Scadenza divieti decennali LR 39/00 art. 76 c. 4 a) e 5 b)	Scadenza divieti quindicennali LR 39/00 art. 76 c. 5 a) e 6
1	14/07/2016	Crespina Lorenzana	Serra	17	202	0,0034	0	0,0034	14/07/2021	14/07/2026	14/07/2031
2	06/08/2016	Casciana Terme Lari	S. Ruffino	38	386-322	9,7767	0	9,7767	06/08/2021	06/08/2026	06/08/2031
3	20/08/2016	Casciana Terme Lari	S. Ruffino	38	116-540-536-538-364-110-129	2,011	0	2,011	20/08/2021	20/08/2026	20/08/2031
4	24/08/2016	Casciana Terme Lari	Casalino	43	169-170	0,0091	0	0,0091	24/08/2021	24/08/2026	24/08/2031
5	25/08/2016	Casciana Terme Lari	Laghi	39	97-208-111-209-98-104-175-102-105-109-112	1,6066	0	1,6066	25/08/2021	25/08/2026	25/08/2031
6	05/09/2016	Crespina Lorenzana	Crespina	23	225-409	0,0532	0	0,0532	05/09/2021	05/09/2026	05/09/2031
7	26/01/2017	Bientina	S. Colomba	28	169	0,0183	0	0,0183	26/01/2022	26/01/2027	26/01/2032
8	19/02/2017	Casciana Terme Lari	Capannacce	42	250	0,1035	0	0,1035	19/02/2022	19/02/2027	19/02/2032
9	14/04/2017	Palaia	Montefoscoli	70	75	0,3	0	0,3	14/04/2022	14/04/2027	14/04/1932
10	30/04/2017	Bientina	Quattro strade	25	39	0,0474	0	0,047	30/04/2022	30/04/2027	30/04/2032
11	26/05/2017	Casciana Terme Lari	Masseria	20	7	10,145	9,3141	19,451	26/05/2022	26/05/2027	26/05/2032
				21	1						
				22	3						
12	01/06/2017	Crespina Lorenzana	Cenaia	21	294-297-463-312	0,2454	0	0,2454	01/06/2022	01/06/2027	01/06/2032
13	21/06/2017	Crespina Lorenzana	Crespina			3,4629	0	3,4629	21/06/2022	21/06/2027	21/06/2032
14	22/06/2017	Casciana Terme Lari	Casetta	41	660,35,678,677,679,662,658,683,684	0,0553	0	0,0553	22/06/2022	22/06/2027	22/06/2032
15	23/06/2017	Casciana Terme Lari	S. Ruffino	38	43-44-38	0,2669	0	0,2669	23/06/2022	23/06/2027	23/06/1932
16	07/07/2017	Palaia	Valacchio-Montefoscoli	69	161-179-180-181-182	0,7521	0,9586	1,71	07/07/2022	07/07/2027	07/07/1932
17	09/07/2017	Pontedera	La Rotta	40	35	0,535	2,6654	3,2004	09/07/2022	09/07/2027	09/07/2032
					36						
18	11/07/2017	Palaia	Agliati	30	5	0,0049	0	0,0049	11/07/2022	11/07/2027	11/07/2032
19	16/07/2017	Palaia	Chiecinella	29	20	0,0933	0,179	0,2723	16/07/2022	16/07/2027	16/07/2032
20	17/07/2017	Casciana Terme Lari	Ferrone	24	56-58-341-57-60-54-59	0,6304	0	0,6304	17/07/2022	17/07/2027	17/07/2032
21	13/08/2017	Palaia	Ricavo	7	67 68 69 70	0,0495	0	0,0495	13/08/2022	13/08/2027	13/08/2032
22	17/08/2017	Pontedera	S. Lucia	43	20	0,26	0	0,26	17/08/2022	17/08/2027	17/08/2032
23	10/09/2017	Casciana Terme Lari	Casa Vivaia	8	100-158	0,0495	0	0,0495	10/09/2022	10/09/2027	10/09/2032
24	25/02/2019	Palaia	Case Sant'Andrea	33	21	2,480	3,612	6,605	25/02/2024	25/02/2029	25/02/2034
					31						
					80						
					242						
25	02/08/2020	Bientina	Quattro strade	19	184	52	0	52	02/08/2025	02/08/2030	02/08/2035
26	06/05/2021	Palaia	Sardinetto	20	49-51-125-224	5,495	0	5,495	06/05/2026	06/05/2031	06/05/2036
27	03/07/2021	Bientina	Bosco Baccetto	26	31-66-80	0	11,770	11,770	03/07/2026	03/07/2031	03/07/2036
28	31/07/2021	Palaia	Chiecinella	9	111	1,103	0	1,103	31/07/2026	31/07/2031	31/07/2036